

This technical landscape architecture plan illustrates a proposed road intersection and its surrounding greenery. The plan features five distinct areas for vegetation, labeled B1 through B5, each with detailed landscaping including various tree and shrub symbols.

- B1:** A large, irregularly shaped area at the top left of the intersection, filled with numerous tree and shrub symbols.
- B2:** A smaller, curved area at the bottom left, also containing tree and shrub symbols.
- B3:** A large, irregularly shaped area at the top right, filled with numerous tree and shrub symbols.
- B4:** A small, irregularly shaped area at the bottom right, containing a single tree symbol.
- B5:** A small, curved area at the bottom center, containing a single tree symbol.

The plan also includes detailed road markings, including dashed lines for lane boundaries and solid lines for the road edge. Elevation data is provided throughout the plan, with values such as 1881, 1881/2, 1879/8, 1605/2, 1605/3, 382/2, 383/2, 384, 498, 4445, 3470, 10090, 10080, 697500, and 1038300. The plan is oriented with North at the top, as indicated by the 'N' symbol.



TERÉNNÍ A VEGETAČNÍ ÚPRAVY

Stav

Strom listnatý

Návrh ploch

Podrostové pokravné trvalky

Trávník parkový

Trávník luční

Návrh výsadeb

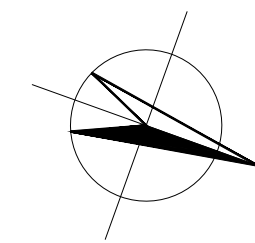
Strom a větší keř listnatý



Koř listnatý:

Ref: 113142

Trvalky solitérné


Trvalky plošně



AKCE/STAVBA		LÁVKA PŘES LABE V NYMBURCE	
OBJEDNATEL PD	Město NYMBURK Náměstí Přemyslovců 163 288 02 Nymburk ČESKÁ REPUBLIKA		
HLAVNÍ PROJEKTANT		Stráský, Husťá a partneři s.r.o. Bohunická 50 619 00 Brno	
HLAVNÍ INŽENÝR PROJEKTU	Ing. Tomáš ROMPORTL		
VEDOUcí PROJEKTANT	Prof. Ing. Jiří STRÁSKÝ, Dsc.		
		ČÍSLO ZAKÁZKY	19 008

D 800

SOUŘADNICOVÝ SYSTÉM: S-JTSK
VÝŠKOVÝ SYSTÉM: Bpv

ZODPOVĚDNÝ PROJEKTANT	Ing. Gabriela MILATEČKOVÁ ŹIŽKOVÁ		Ing. Gabriela Milatečková Źižková Atelier krajinné architektury Prásteřední Lázeň 342 543 41 Lázeň		
VYPRACOVAL	RNDr. Ing. Libor KUKAČKA, Ph.D.				
KONTROLOVAL	Ing. Gabriela MILATEČKOVÁ ŹIŽKOVÁ				
KRAJ	STŘEDOČESKÝ	KATASTRÁLNÍ ŮZEMÍ	NYMBURK	DATUM	12./2019
AKCE/OBJEKT	SO 801 TERĚNNÍ A VEGETAČNÍ ŮPRAVY			FORMÁT	A4
SO 801 TERĚNNÍ A VEGETAČNÍ ŮPRAVY				MĚŘITKO	1:200
				STUPEŇ	PDPS
				ČÍSLO ZÁKÁŽKY	2019–020
				ČÍS. SOUPRAVY	ČÍS. VÝKRESU
ČÁST PD/PŘÍLOHA	KOORDINAČNÍ VÝKRES				02